



**КОМИТЕТ ИМУЩЕСТВЕННЫХ ОТНОШЕНИЙ
АДМИНИСТРАЦИИ ПЕРМСКОГО МУНИЦИПАЛЬНОГО ОКРУГА**

РЕШЕНИЕ

о размещении объектов № 501

Пермский край
Пермский округ

07.03.2023

Комитет имущественных отношений администрации Пермского муниципального округа разрешает Акционерному обществу «Газпром газораспределение Пермь» (ИНН 5902183841, ОГРН 2125902017723, почтовый адрес: 614000, г. Пермь, ул. Петропавловская, 43)

размещение объекта «газопровод давлением до 1,2 Мпа, для размещения которого не требуется разрешения на строительство»

на землях государственная собственность на которые не разграничена

на срок 1 год с 07.03.2023 г. по 06.03.2024 г.

Местоположение: Пермский край, Пермский муниципальный округ, п. Юго-Камский, ул. Маяковского, дом 3.

Приложение: схема предполагаемых к использованию земель или части земельного участка.

Особые условия использования:

1. При размещении объекта учесть параметры ширины проезда улично-дорожной сети, во избежание сужения полосы отвода дороги.
2. Получение разрешения на производство земляных работ.

Председатель комитета имущественных
отношений администрации Пермского
муниципального округа

(подпись, печать)

Д.В. Ракицкий



Схема предполагаемых к использованию земель или части земельного участка

Объект: Газопровод давлением до 1,2 Мпа, для размещения которого не требуется разрешения на строительство

Местоположение: расположенных по адресу: Пермский край, м.о. Пермский, с.п. Юго-Камский, ул. Маяковского, дом 3

Площадь земель или части земельного участка, кв.м.: 1759

Категория земель: земли населенных пунктов

Вид разрешенного использования: -

Описание границ смежных землепользователей:

От точки н1 до точки н3 - земельный участок с кадастровым номером 59:32:0100009:1237

От точки н3 до точки н11 - земли общего пользования









От точки н11 до точки н16 - земельный участок с кадастровым номером 59:32:0100009:1230

От точки н16 до точки н1 - земли общего пользования


Каталог координат, м

№ точки границы	X	Y
н1	483804.73	2191726.48
н2	483802.76	2191728.96
н3	483802.25	2191729.60
н4	483793.46	2191723.37
н5	483822.23	2191683.10
н6	483847.77	2191647.33
н7	483888.62	2191677.58
н8	483920.14	2191700.88
н9	483913.85	2191709.97
н10	483850.20	2191662.80
н11	483841.18	2191675.44
н12	483838.72	2191673.81
н13	483838.27	2191673.59
н14	483831.53	2191682.01
н15	483814.42	2191709.78
н16	483815.88	2191710.87
н1	483804.73	2191726.48

Условные обозначения:

-  - предполагаемый участок земель, на которых планируется размещение объекта
-  - границы и номер земельного участка, сведения о которых внесены в ЕГРН
-  - границы и номер объекта капитального строительства, сведения о которых внесены в ЕГРН
-  - граница кадастрового квартала
-  - зоны с особыми условиями использования территории, сведения о которых внесены в ЕГРН
-  - обозначение запрашиваемого земельного участка
-  - характеристическая точка границ земель или части земельного участка
-  - номер кадастрового квартала



Заявитель:  / Егошина И.В.
 МП (подпись, расшифровка подписи)
 (для юридических лиц и индивидуальных предпринимателей)

Масштаб 1:600